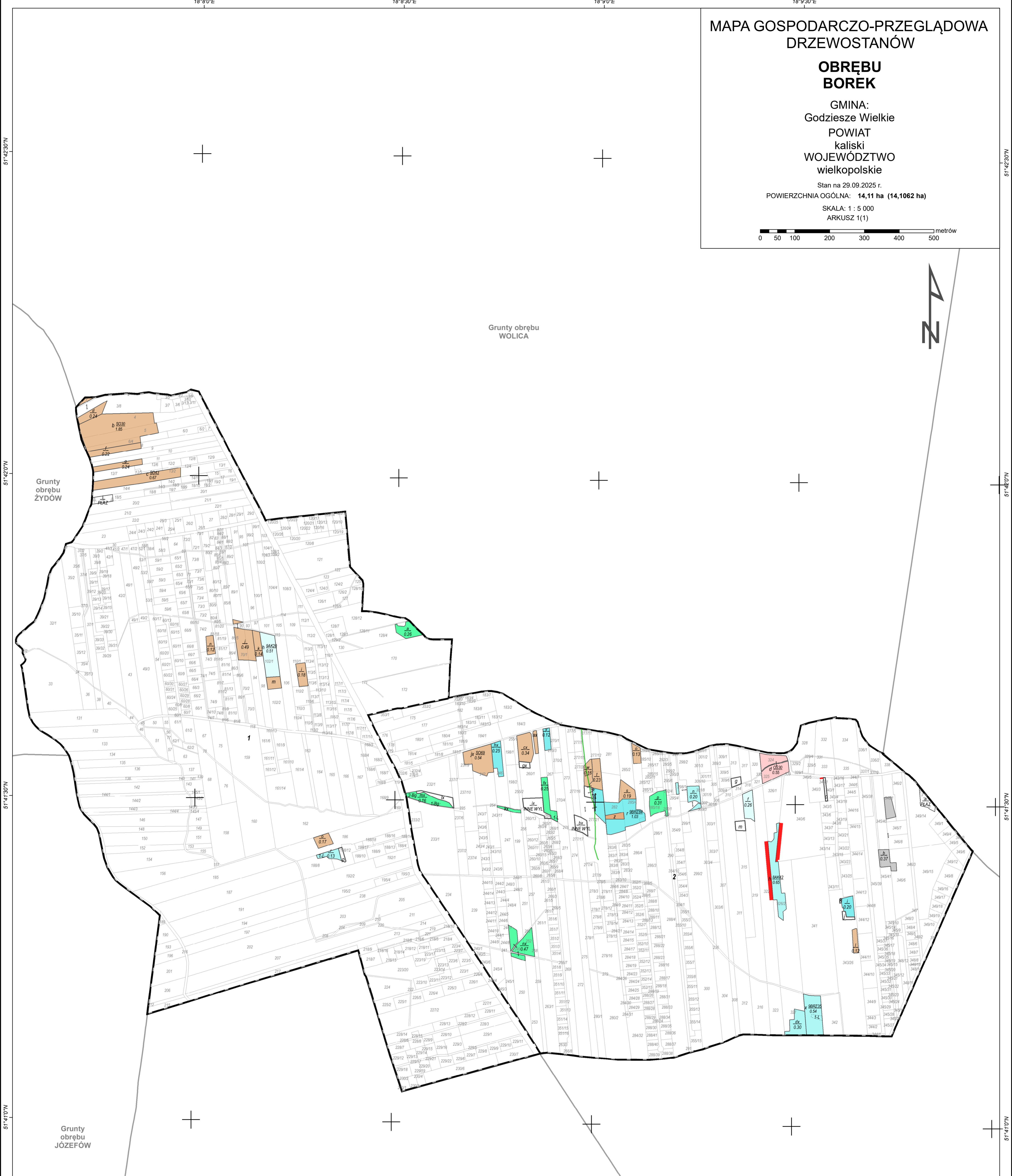
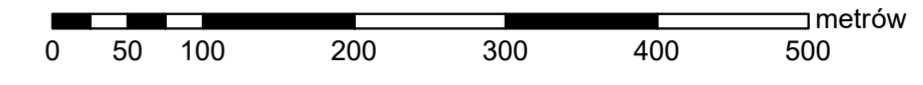


# MAPA GOSPODARCZO-PRZEGLĄDOWA DRZEWOSTANÓW

## OBREBU BOREK

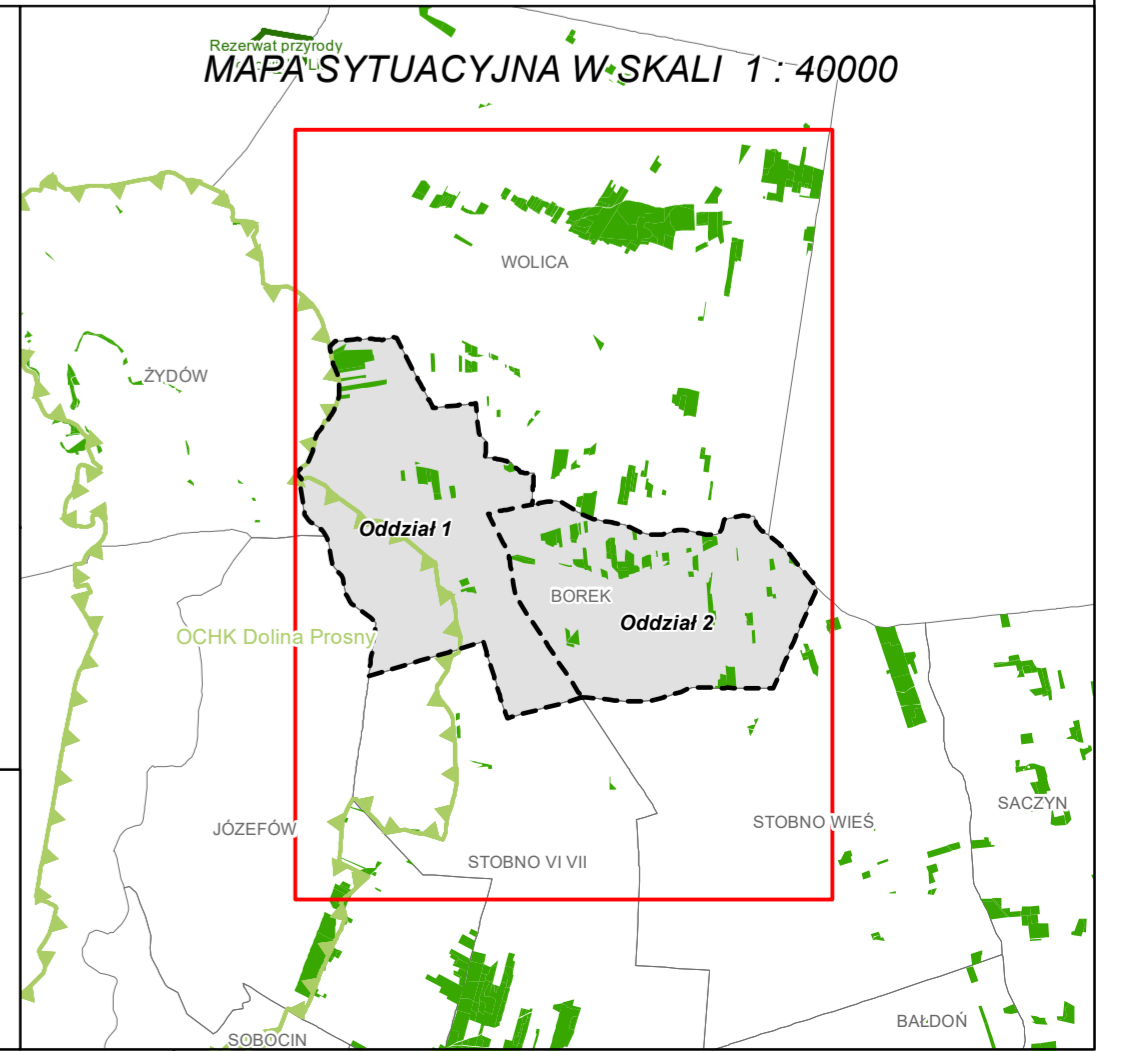
GMINA:  
Godziesze Wielkie  
POWIAT  
kaliski  
WOJEWÓDZTWO  
wielkopolskie

Stan na 29.09.2025 r.  
POWIERZCHNIA OGÓLNA: 14,11 ha (14,1062 ha)  
SKALA: 1 : 5 000  
ARKUSZ 1(1)



- Granica oddziału
- Granica pododdziału
- Granica działek ewidencyjnych
- Granica powierzchni niestanowiących wyłączenia (PNSW)
- Tory kolejowe
- Droga leśna
- Droga publiczna
- Ciek
- Linia energetyczna, telekomunikacyjna, rurociąg
- Pozostałe obiekty liniowe
- Granice kompleksów od lasów innej własności
- Granice współwłasności z inną własnością
- Granice gruntów przeznaczonych do zalesienia
- Osobliwości przyrodnicze punktowe
- Osobliwości przyrodnicze powierzchniowe
- Opis oddziału
- Opis pododdziału
- Opis pododdziału z lasami poza ewidencją

- Grunty leśne zalesione**
- | grunty leśne I klasa niezalesione wieku | od 21 lat do wieku rebojności | leśne starsze |
|---|-------------------------------|---------------|
|   |                               |               |
|   |                               |               |
|   |                               |               |
|   |                               |               |
|   |                               |               |
|   |                               |               |
|   |                               |               |
|   |                               |               |
|   |                               |               |
|   |                               |               |
|   |                               |               |
|   |                               |               |
|   |                               |               |
|   |                               |               |
- sosna (SO), modrzew (MD)
  - świerk (SW)
  - jodła (JD), dagleźja (DG)
  - dąb (DB), dąb czerwony (DB.C)
  - buk (BK), grab (GB)
  - jesion (JS), klon (KL), jawor (JW), wiąz (WZ), czereśnia (CZR.P)
  - olsza (OL)
  - brzoza (BRZ), robinia akacjowa (AK)
  - lipa (LP), osika (OS), topola (TP), wierzba (WB)
  - Pozostałe grunty leśne
  - Plazowina liściasta/iglasta



Mapę sporządzono na podstawie mapy ewidencyjnej obrębu ewidencyjnego **BOREK**  
Układ współrzędnych PL-1992

Wykonał: **Maciej Samowski**  
Sprawdziła: **Anna Sulik**

Opracowanie:  
**TAXUS UL**  
Taxus UL Sp. z o.o.  
ul. Ochocka 14  
02-495 Warszawa  
www.taxusul.com.pl

51°42'30"N

51°42'30"N

18°8'0"E 18°8'30"E 18°9'0"E 18°9'30"E 18°10'0"E